Soggetto attuatore della progettazione

STAZIONE APPALTANTE
Regione Toscana
Settore trasporto pubblico locale

IL DIRIGENTE
Ing. Enrico Becattini

IL RESPONSABILE UNICO DEL PROCEDIMENTO
Ing. Enrico Becattini

IL DIRETTORE ESECUTIVO DEL CONTRATTO
Ing. Michela Di Matteo

Soggetto appaltante esecuzione lavori

STAZIONE APPALTANTE
Provincia di Grosseto
Servizio Viabilità

IL RESPONSABILE UNICO DEL PROCEDIMENTO
Ing. Alessandro Vichi

IL SUPPORTO AL RESPONSABILE UNICO DEL PROCEDIMENTO
Geom. Maurizio Bellaveglia

IL DIRETTORE DEI LAVORI
Ing. Gianluca Monaci

PROGETTO DEFINITIVO - VARIANTE N. 1

REGIONE LIGURIA · Regione Toscana · REGIONE LAZIO · MINISTERO DELLE INFRASTRUTTURE E DEI TRASPORTI · Finanziato dall'Unione europea NextGenerationEU

CICLOVIA IRRENICA

Regione Toscana
Lotto prioritario 2B - Costa della Maremma
Stralcio 2
dal Comune di Grosseto al Comune di Capalbio

ATI ESECUZIONE LAVORI

impresa f.lli Massai s.r.l. — Mandataria capogruppo

sales LAVORI EDILI STRADALI MARITTIMI E MINERARI DAL 1946 — Mandante

RT PROGETTISTI INDICATI

smart engineering CONNECTING HORIZONS — Mandataria capogruppo

enser

HYDRO GEA VISION

D.R.E.AM. ITALIA — Mandanti

COORDINAMENTO GRUPPO DI PROGETAZIONE
INTEGRAZIONE PRESTAZIONI SPECIALISTICHE
PROGETTAZIONE IDRAULICA
Ing. Luana BILIA - Ordine Ingegneri Lucca n. 1005

PROGETTAZIONE STRUTTURALE
Ing. Giovanni GUIGLI - Ordine Ingegneri Lucca n. 1246
Ing. Michele BIANCHINI - Ordine Ingegneri Bologna n. 6875

ASPETTI NATURALISTICO FORESTALI
Dott. For. Katuscia BEGLIOMINI - Ordine Dott. Agronomi e Dott. Forestali Pistoia n. 135

ASPETTI GEOLOGICI
Dott. Geol. Massimo PELLEGRINI - Ordine Geologi Toscana n. 418

ASPETTI PAESAGGISTICI
Arch. Jessica BACCHI - Ordine Architetti P.P.C. Pisa n. 1115

06_ESPROPRI E INTERFERENZE

PIANO PARTICELLARE D'ESPROPRIO
Planimetria catastale Stralcio 2B

NOME FILE					SCALA	DATA	ELABORATO N.
0624	DXX	ESI	003	C	1:1000	Giugno 2025	6.1.3

REVISIONE	DATA	DESCRIZIONE	REDATTO	VERIFICATO	APPROVATO
A	Novembre 2024	Emissione per CdS	Bacchi	Ciuffardi	Bilia
B	Dicembre 2024	Emissione per CdS	Bacchi	Ciuffardi	Bilia
C	Giugno 2025	Emissione a seguito di CdS	Bacchi	Ciuffardi	Bilia

LEGENDA
Asse ciclovia
Area soggetta a esproprio
Area soggetta a convenzione
Area soggetta a occupazione temporanea
Area soggetta a imposizione di servitù
Area già di proprietà comunale
40
Comune di
ORBETELLO
Foglio 87
Comune di
ORBETELLO
Foglio 106
53
487

LEGENDA

- Asse ciclovia
- Area soggetta a esproprio
- Area soggetta a convenzione
- Area soggetta a occupazione temporanea
- Area soggetta a imposizione di servitù
- Area già di proprietà comunale

Comune di
ORBETELLO
Foglio 87

7

40

8

Comune di
ORBETELLO
Foglio 105

LEGENDA

- Asse ciclovia
- Area soggetta a esproprio
- Area soggetta a convenzione
- Area soggetta a occupazione temporanea
- Area soggetta a imposizione di servitù
- Area già di proprietà comunale

LEGENDA

- Asse ciclovia
- Area soggetta a esproprio
- Area soggetta a convenzione
- Area soggetta a occupazione temporanea
- Area soggetta a imposizione di servitù
- Area già di proprietà comunale

Comune di
ORBETELLO
Foglio 87

LEGENDA

- Asse ciclovia
- Area soggetta a esproprio
- Area soggetta a convenzione
- Area soggetta a occupazione temporanea
- Area soggetta a imposizione di servitù
- Area già di proprietà comunale

Comune di
ORBETELLO
Foglio 87

Comune di
ORBETELLO
Foglio 88

Ciclabile esistente

LEGENDA

- Asse ciclovia
- Area soggetta a esproprio
- Area soggetta a convenzione
- Area soggetta a occupazione temporanea
- Area soggetta a imposizione di servitù
- Area già di proprietà comunale

Comune di
ORBETELLO
Foglio 87

Comune di
ORBETELLO
Foglio 89

LEGENDA

- Asse ciclovia
- Area soggetta a esproprio
- Area soggetta a convenzione
- Area soggetta a occupazione temporanea
- Area soggetta a imposizione di servitù
- Area già di proprietà comunale

Comune di
ORBETELLO
Foglio 59

Comune di
ORBETELLO
Foglio 90

LEGENDA

- Asse ciclovia
- Area soggetta a esproprio
- Area soggetta a convenzione
- Area soggetta a occupazione temporanea
- Area soggetta a imposizione di servitù
- Area già di proprietà comunale

Comune di
ORBETELLO
Foglio 60

Comune di
ORBETELLO
Foglio 90

LEGENDA

- Asse ciclovia
- Area soggetta a esproprio
- Area soggetta a convenzione
- Area soggetta a occupazione temporanea
- Area soggetta a imposizione di servitù
- Area già di proprietà comunale

Comune di
ORBETELLO
Foglio 60

Comune di
ORBETELLO
Foglio 90

LEGENDA

- Asse ciclovia
- Area soggetta a esproprio
- Area soggetta a convenzione
- Area soggetta a occupazione temporanea
- Area soggetta a imposizione di servitù
- Area già di proprietà comunale

Comune di
ORBETELLO
Foglio 60

Comune di
ORBETELLO
Foglio 90

Comune di
ORBETELLO
Foglio 91

11
76
79
78
192
190
193
195
38
191
189
225
227
59
229
226
228
1501
1502
1125
1500
1503
1504
1499
1506
242
1507
181
1209
230
1497

LEGENDA

- Asse ciclovia
- Area soggetta a esproprio
- Area soggetta a convenzione
- Area soggetta a occupazione temporanea
- Area soggetta a imposizione di servitù
- Area già di proprietà comunale

Comune di
ORBETELLO
Foglio 60

Comune di
ORBETELLO
Foglio 91

LEGENDA

- Asse ciclovia
- Area soggetta a esproprio
- Area soggetta a convenzione
- Area soggetta a occupazione temporanea
- Area soggetta a imposizione di servitù
- Area già di proprietà comunale

Comune di
ORBETELLO
Foglio 91

Comune di
ORBETELLO
Foglio 92

Recinzione esistente

Muretto esistente

Recinzi

LEGENDA

- Asse ciclovia
- Area soggetta a esproprio
- Area soggetta a convenzione
- Area soggetta a occupazione temporanea
- Area soggetta a imposizione di servitù
- Area già di proprietà comunale

Muretto esistente

Recinzione esistente

Recinzione esistente

Scarpata

Scarpata inferiore

Muretto esistente

Scarpata

Scarpata

Recinzione esistente

Scarpata

Scarpata

Comune di
ORBETELLO
Foglio 92

Comune di
ORBETELLO
Foglio 107

LEGENDA

- Asse ciclovia
- Area soggetta a esproprio
- Area soggetta a convenzione
- Area soggetta a occupazione temporanea
- Area soggetta a imposizione di servitù
- Area già di proprietà comunale

Recinzione esistente

Recinzione esistente

Recinzione esistente

Comune di
ORBETELLO
Foglio 92

LEGENDA

- Asse ciclovia
- Area soggetta a esproprio
- Area soggetta a convenzione
- Area soggetta a occupazione temporanea
- Area soggetta a imposizione di servitù
- Area già di proprietà comunale

Comune di
ORBETELLO
Foglio 93

LEGENDA

- Asse ciclovia
- Area soggetta a esproprio
- Area soggetta a convenzione
- Area soggetta a occupazione temporanea
- Area soggetta a imposizione di servitù
- Area già di proprietà comunale

Comune di
ORBETELLO
Foglio 93

LEGENDA

- Asse ciclovia
- Area soggetta a esproprio
- Area soggetta a convenzione
- Area soggetta a occupazione temporanea
- Area soggetta a imposizione di servitù
- Area già di proprietà comunale

Recinzione esistente

Comune di
ORBETELLO
Foglio 93

LEGENDA
Asse ciclovia
Area soggetta a esproprio
Area soggetta a convenzione
Area soggetta a occupazione temporanea
Area soggetta a imposizione di servitù
Area già di proprietà comunale
Comune di
ORBETELLO
Foglio 93
Recinzione esistente
57
91
239
238
237
58
240
612
613
453
446
515
517
449
450
456
451
464
632
631
474
465
458
475
616
466
617
476
634
460
633
635
468
461
636
478
618
462
619
620
470
463
621
480
471

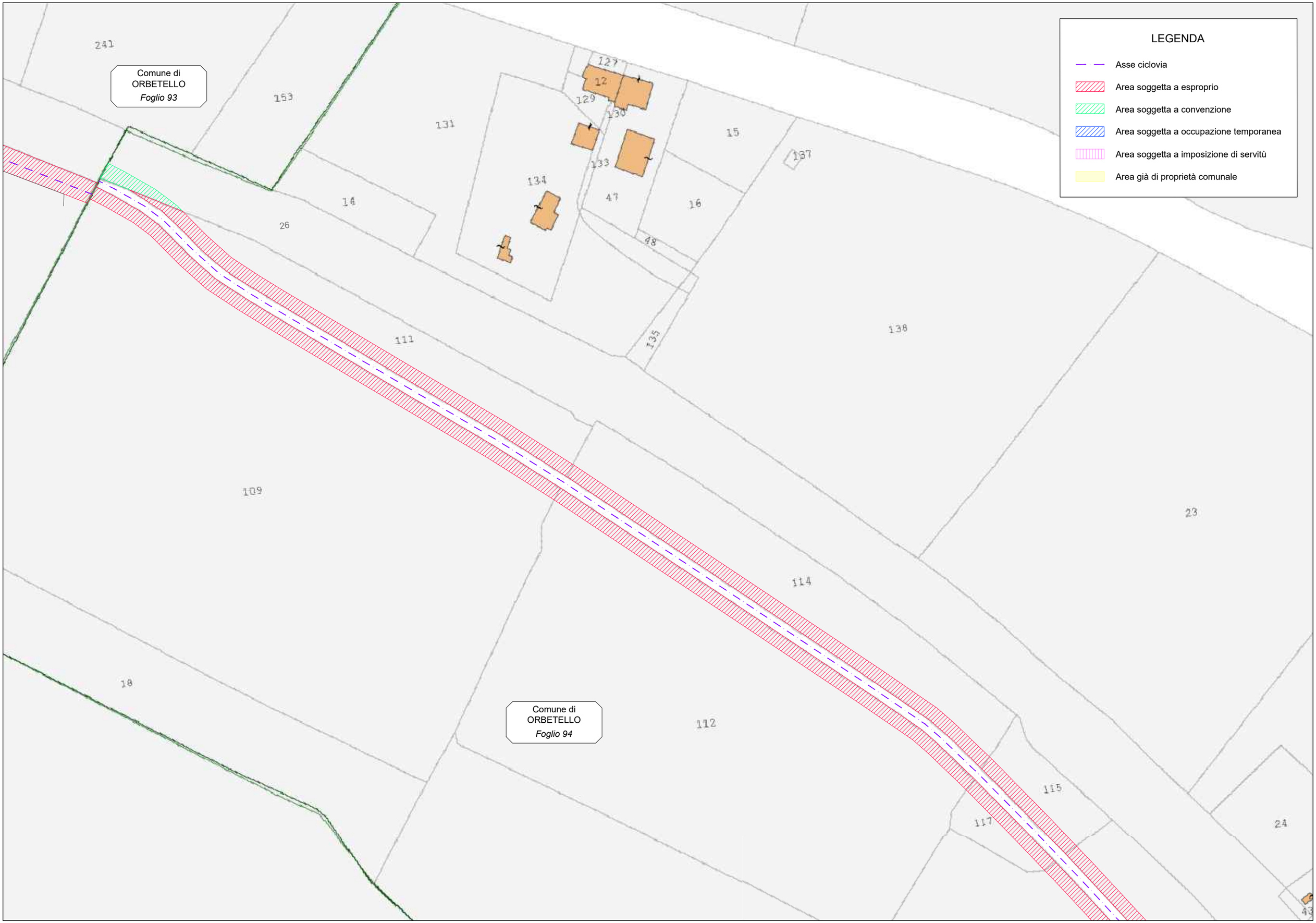
LEGENDA
Asse ciclovia
Area soggetta a esproprio
Area soggetta a convenzione
Area soggetta a occupazione temporanea
Area soggetta a imposizione di servitù
Area già di proprietà comunale
Comune di
ORBETELLO
Foglio 93
Comune di
ORBETELLO
Foglio 94
241
153
131
127
12
129
130
15
137
133
134
47
16
14
26
48
135
138
111
109
114
23
18
112
115
117
24
43

LEGENDA

- Asse ciclovia
- Area soggetta a esproprio
- Area soggetta a convenzione
- Area soggetta a occupazione temporanea
- Area soggetta a imposizione di servitù
- Area già di proprietà comunale

Fosso esistente

Comune di
ORBETELLO
Foglio 94

62
43
27
44
26
58
72
74
79
73
45
50
118
120
59
64
76
67
68
29
10

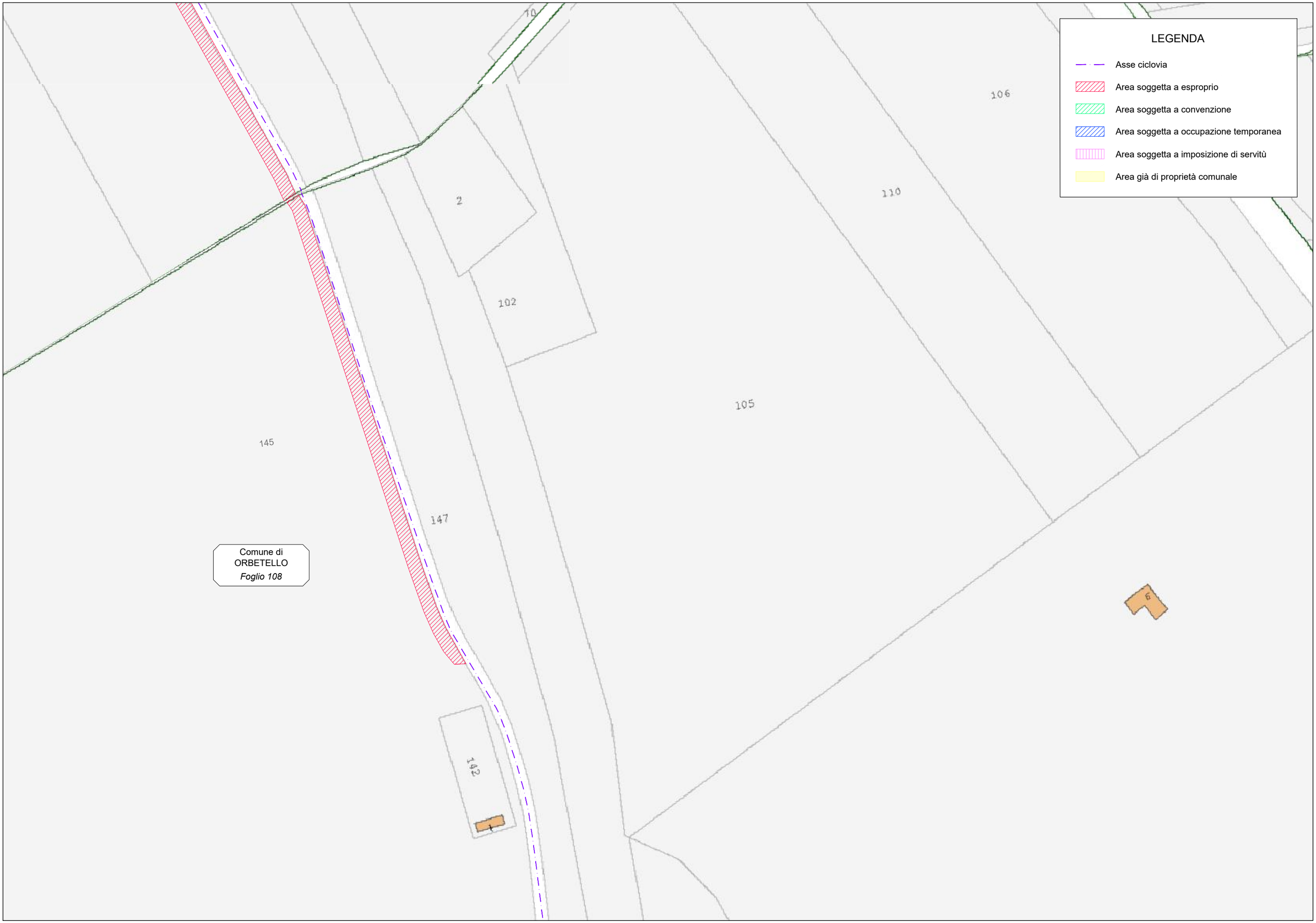
LEGENDA
Asse ciclovia
Area soggetta a esproprio
Area soggetta a convenzione
Area soggetta a occupazione temporanea
Area soggetta a imposizione di servitù
Area già di proprietà comunale
10
2
102
106
110
105
145
147
142
Comune di
ORBETELLO
Foglio 108

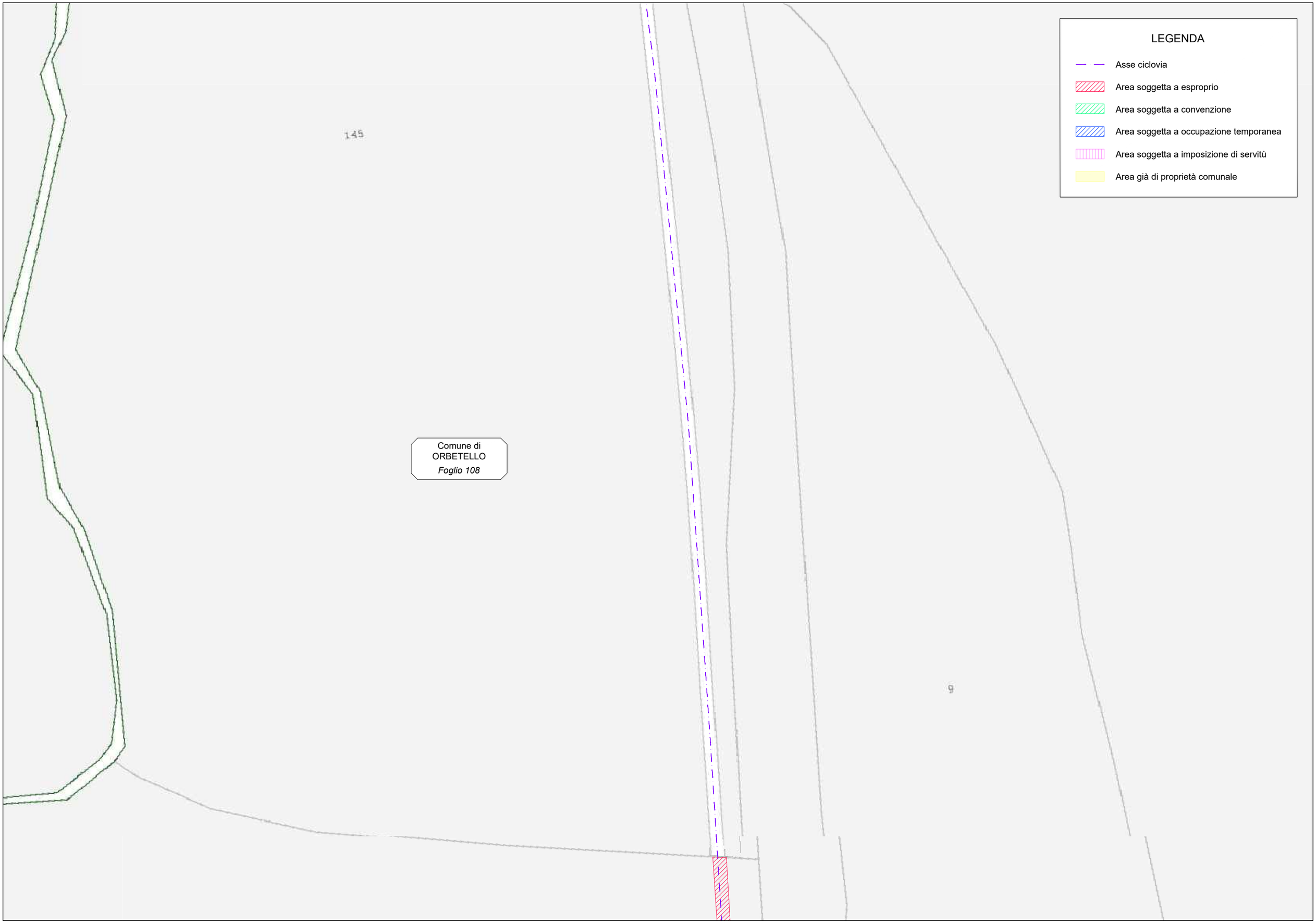
LEGENDA
Asse ciclovia
Area soggetta a esproprio
Area soggetta a convenzione
Area soggetta a occupazione temporanea
Area soggetta a imposizione di servitù
Area già di proprietà comunale
145
Comune di
ORBETELLO
Foglio 108
9

LEGENDA

- Asse ciclovia
- Area soggetta a esproprio
- Area soggetta a convenzione
- Area soggetta a occupazione temporanea
- Area soggetta a imposizione di servitù
- Area già di proprietà comunale

Comune di
ORBETELLO
Foglio 108

Scarpata inferiore

119

20

22

97

19

1

9

Comune di
ORBETELLO
Foglio 110

LEGENDA

- Asse ciclovia
- Area soggetta a esproprio
- Area soggetta a convenzione
- Area soggetta a occupazione temporanea
- Area soggetta a imposizione di servitù
- Area già di proprietà comunale

119

Scarpata inferiore

Comune di
ORBETELLO
Foglio 108

24

109

18

Comune di
ORBETELLO
Foglio 110

LEGENDA

- Asse ciclovia
- Area soggetta a esproprio
- Area soggetta a convenzione
- Area soggetta a occupazione temporanea
- Area soggetta a imposizione di servitù
- Area già di proprietà comunale

Scarpata inferiore

24

109

Comune di
ORBETELLO
Foglio 110

Comune di
ORBETELLO
Foglio 108

25

26

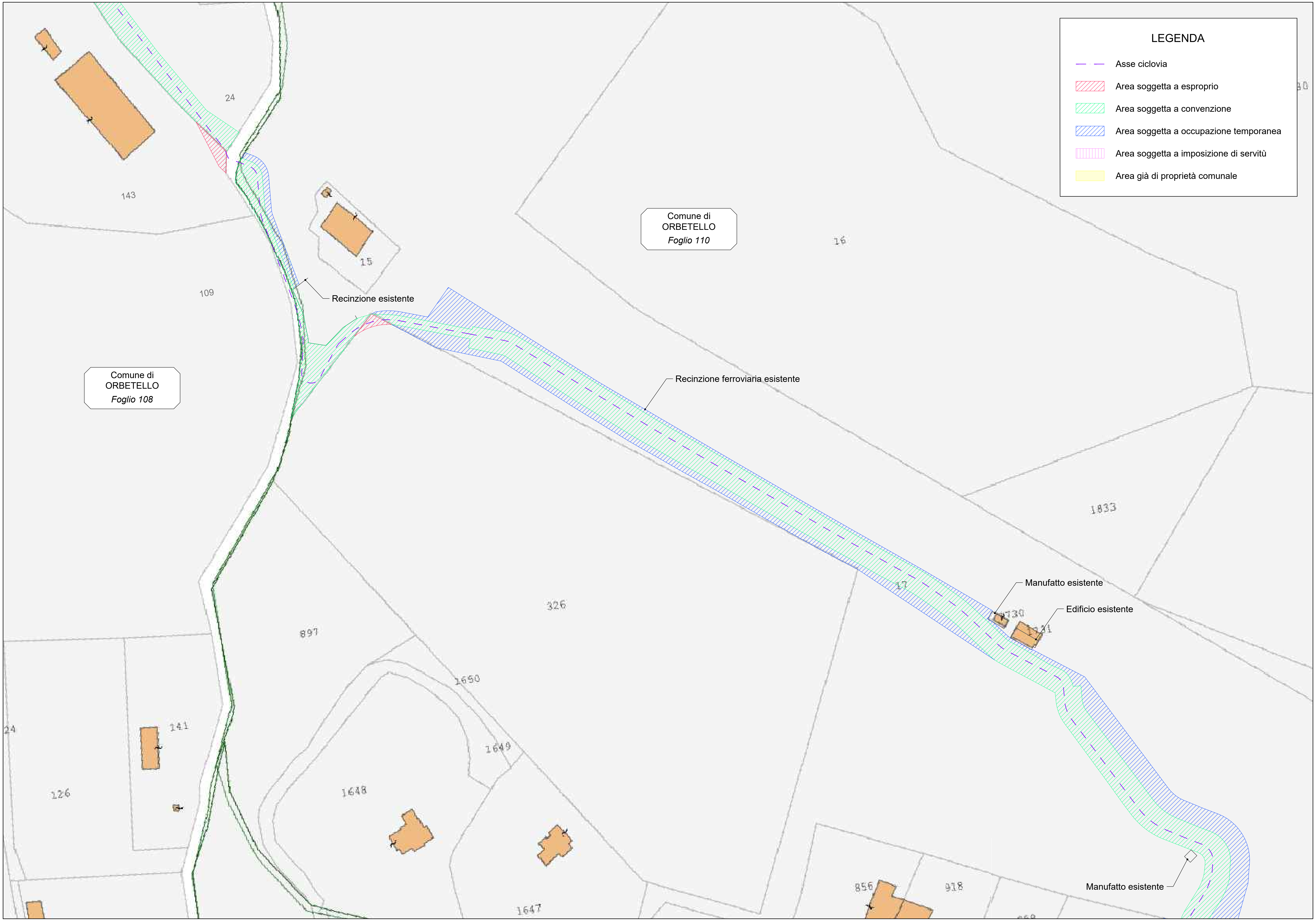
LEGENDA
Asse ciclovia
Area soggetta a esproprio
Area soggetta a convenzione
Area soggetta a occupazione temporanea
Area soggetta a imposizione di servitù
Area già di proprietà comunale
Comune di ORBETELLO *Foglio 110*
Comune di ORBETELLO *Foglio 108*
Recinzione esistente
Recinzione ferroviaria esistente
Manufatto esistente
Edificio esistente
Manufatto esistente
24
143
15
109
16
1833
326
17
897
1650
1649
141
126
1648
1647
856
918

Manufatto esistente

Manufatto esistente

LEGENDA

- Asse ciclovia
- Area soggetta a esproprio
- Area soggetta a convenzione
- Area soggetta a occupazione temporanea
- Area soggetta a imposizione di servitù
- Area già di proprietà comunale

Comune di
ORBETELLO
Foglio 110

850
1689
1690
1336
27
1328
1748
889
1366
53

LEGENDA

- Asse ciclovia
- Area soggetta a esproprio
- Area soggetta a convenzione
- Area soggetta a occupazione temporanea
- Area soggetta a imposizione di servitù
- Area già di proprietà comunale

110

30

31

32

Manufatto esistente

Comune di
ORBETELLO
Foglio 110

LEGENDA

- Asse ciclovia
- Area soggetta a esproprio
- Area soggetta a convenzione
- Area soggetta a occupazione temporanea
- Area soggetta a imposizione di servitù
- Area già di proprietà comunale

Comune di
ORBETELLO
Foglio 110

1524
33
1838
1839
1240
1834
1835
1439
965
870
1573
883
547

LEGENDA
Asse ciclovia
Area soggetta a esproprio
Area soggetta a convenzione
Area soggetta a occupazione temporanea
Area soggetta a imposizione di servitù
Area già di proprietà comunale
Comune di
ORBETELLO
Foglio 110
61
893
894
521
602
566
937
915
914
916
1345
567
1297
1298
554
551
1233
320
319
922
64
549
548
550
1529
1163
65
71
559
555
1178
1181
1804
1149
1171
1150
1176
1271
1232
353

LEGENDA

- Asse ciclovia
- Area soggetta a esproprio
- Area soggetta a convenzione
- Area soggetta a occupazione temporanea
- Area soggetta a imposizione di servitù
- Area già di proprietà comunale

Comune di
ORBETELLO
Foglio 110

Comune di
ORBETELLO
Foglio 110_z

1235
1234
1231
38
1229
77
1224
79
93
92
1344
110_Z
1617
1618
1673

LEGENDA

- Asse ciclovia
- Area soggetta a esproprio
- Area soggetta a convenzione
- Area soggetta a occupazione temporanea
- Area soggetta a imposizione di servitù
- Area già di proprietà comunale

Comune di
ORBETELLO
Foglio 111

Comune di
ORBETELLO
Foglio 111_z

LEGENDA
Asse ciclovia
Area soggetta a esproprio
Area soggetta a convenzione
Area soggetta a occupazione temporanea
Area soggetta a imposizione di servitù
Area già di proprietà comunale
Comune di
ORBETELLO
Foglio 111
Comune di
ORBETELLO
Foglio 111_z
352
353
354
355
275
276
43
290
364
365
289
357
359
372
373
371
358
282
356
362
360
361
363
370
374
376
375
369
283
111_Z

LEGENDA

- Asse ciclovia
- Area soggetta a esproprio
- Area soggetta a convenzione
- Area soggetta a occupazione temporanea
- Area soggetta a imposizione di servitù
- Area già di proprietà comunale

Comune di
ORBETELLO
Foglio 111

Comune di
ORBETELLO
Foglio 111_z

276
277
278
279
283
285
44
291
292
293
495
497
490
491

LEGENDA

- Asse ciclovia
- Area soggetta a esproprio
- Area soggetta a convenzione
- Area soggetta a occupazione temporanea
- Area soggetta a imposizione di servitù
- Area già di proprietà comunale

Limite esterno strada esistente

Comune di
ORBETELLO
Foglio 111

Comune di
ORBETELLO
Foglio 111_z

Comune di
CAPALBIO
Foglio 42

LEGENDA

- Asse ciclovia
- Area soggetta a esproprio
- Area soggetta a convenzione
- Area soggetta a occupazione temporanea
- Area soggetta a imposizione di servitù
- Area già di proprietà comunale

505
506
507
508
219
377
89
1005
1006
631
634
480
1014
19
379
378

Comune di
ORBETELLO
Foglio 111

Comune di
CAPALBIO
Foglio 42

Limite esterno strada esistente

Comune di
ORBETELLO
Foglio 111

Comune di
CAPALBIO
Foglio 42

LEGENDA

- Asse ciclovia
- Area soggetta a esproprio
- Area soggetta a convenzione
- Area soggetta a occupazione temporanea
- Area soggetta a imposizione di servitù
- Area già di proprietà comunale

Recinzione esistente

Filo asfalto
strada esistente

640
641
30
501
637
929
638
639
635
522
834
509
235
68
633
630
634
632
629
405
631
1006

Comune di
CAPALBIO
Foglio 42

LEGENDA

- Asse ciclovia
- Area soggetta a esproprio
- Area soggetta a convenzione
- Area soggetta a occupazione temporanea
- Area soggetta a imposizione di servitù
- Area già di proprietà comunale

Recinzione esistente

LEGENDA

- Asse ciclovia
- Area soggetta a esproprio
- Area soggetta a convenzione
- Area soggetta a occupazione temporanea
- Area soggetta a imposizione di servitù
- Area già di proprietà comunale

Comune di
CAPALBIO
Foglio 42

Comune di
CAPALBIO
Foglio 43

Recinzione esistente

Muro a secco esistente

LEGENDA

- Asse ciclovia
- Area soggetta a esproprio
- Area soggetta a convenzione
- Area soggetta a occupazione temporanea
- Area soggetta a imposizione di servitù
- Area già di proprietà comunale

167
169
146
29
221
222
584
583

Comune di
CAPALBIO
Foglio 43

LEGENDA
Asse ciclovia
Area soggetta a esproprio
Area soggetta a convenzione
Area soggetta a occupazione temporanea
Area soggetta a imposizione di servitù
Area già di proprietà comunale
222
550
549
333
334
393
172
226
225
227
68
43
81
69
583
Comune di
CAPALBIO
Foglio 43

LEGENDA

- Asse ciclovia
- Area soggetta a esproprio
- Area soggetta a convenzione
- Area soggetta a occupazione temporanea
- Area soggetta a imposizione di servitù
- Area già di proprietà comunale

461

484

477

466

446

445

31

32

620

582

Comune di
CAPALBIO
Foglio 43

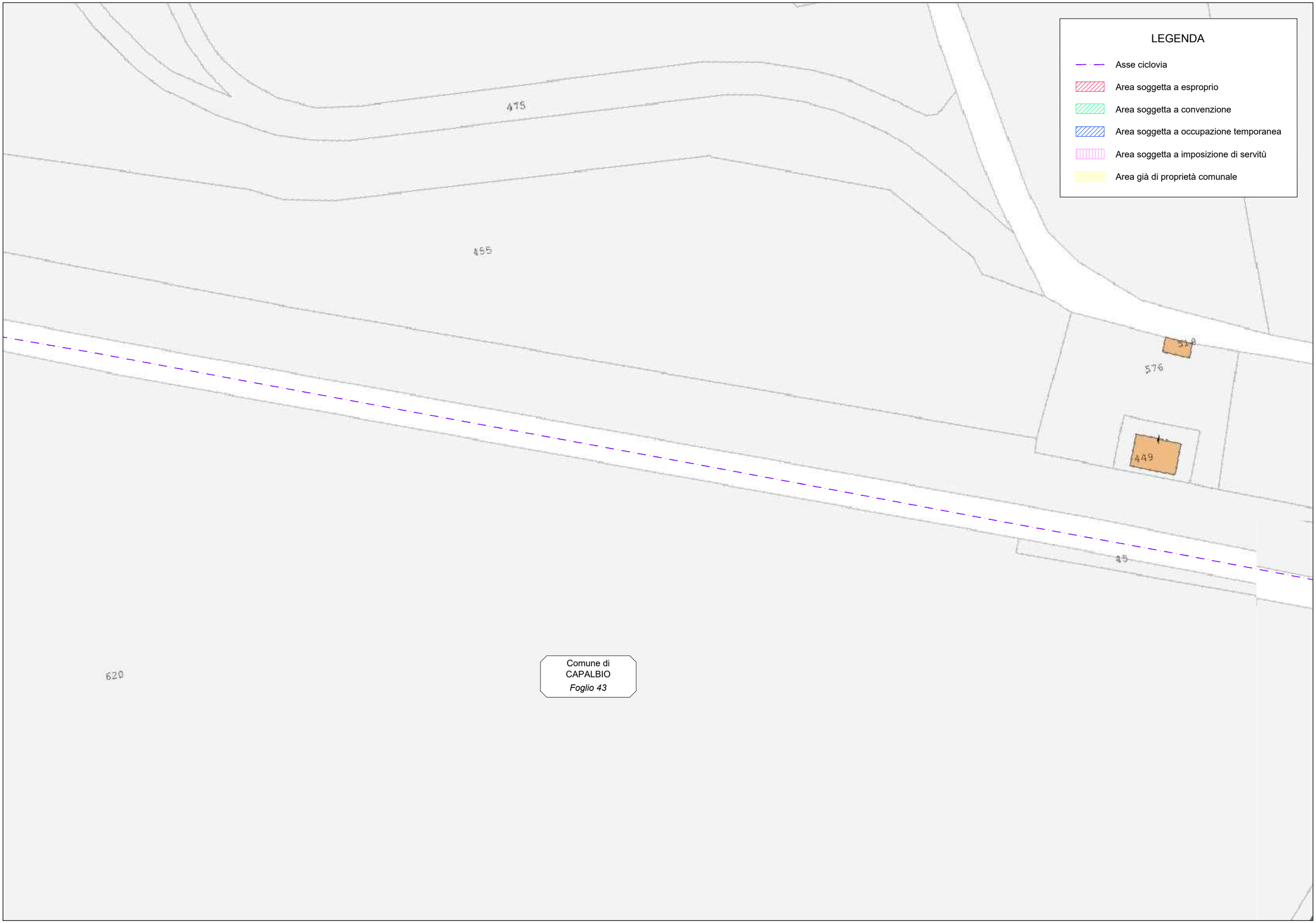
LEGENDA
Asse ciclovia
Area soggetta a esproprio
Area soggetta a convenzione
Area soggetta a occupazione temporanea
Area soggetta a imposizione di servitù
Area già di proprietà comunale
475
455
576
449
45
620
Comune di
CAPALBIO
Foglio 43

LEGENDA

- Asse ciclovia
- Area soggetta a esproprio
- Area soggetta a convenzione
- Area soggetta a occupazione temporanea
- Area soggetta a imposizione di servitù
- Area già di proprietà comunale

Comune di
CAPALBIO
Foglio 44

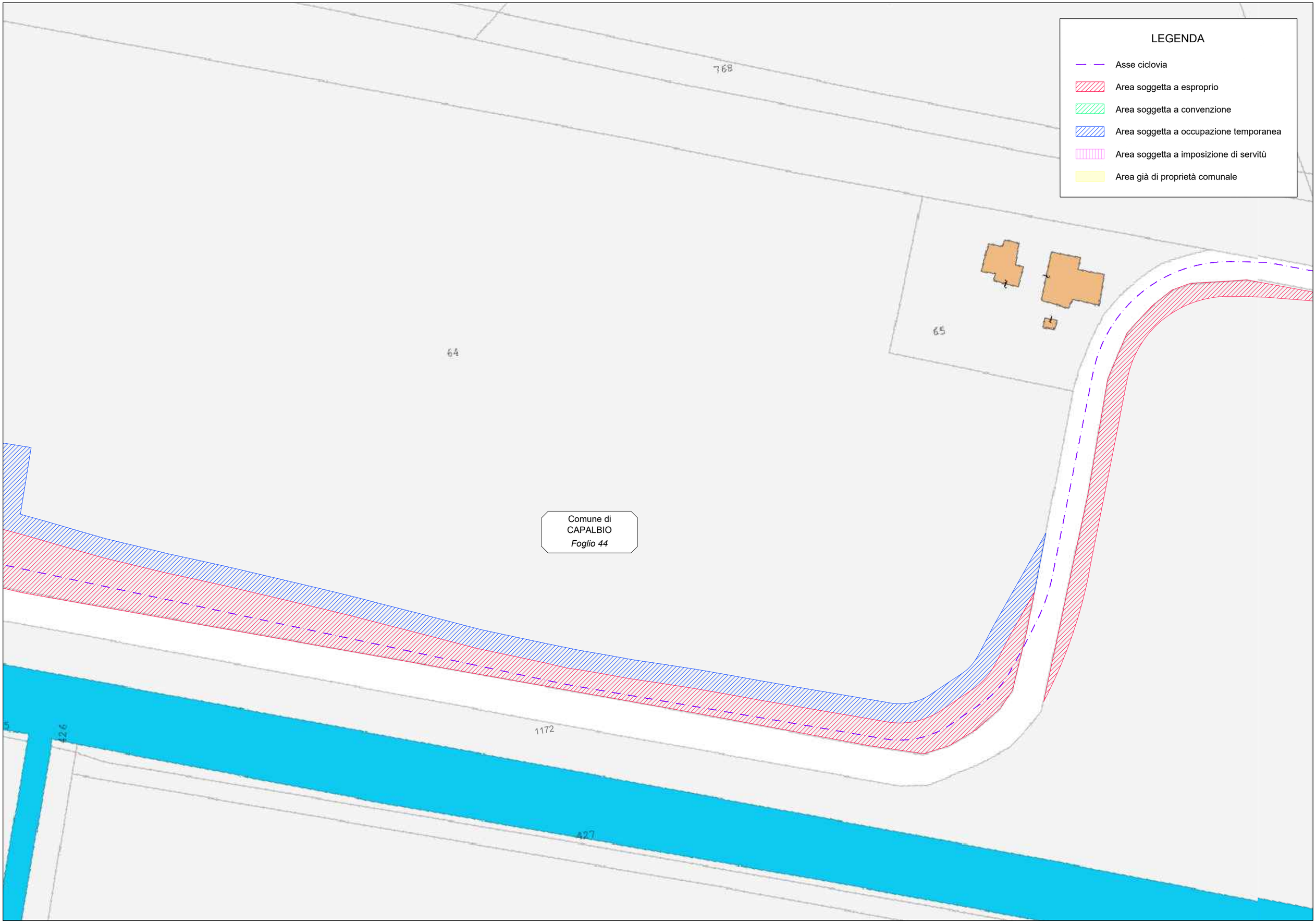
LEGENDA
Asse ciclovia
Area soggetta a esproprio
Area soggetta a convenzione
Area soggetta a occupazione temporanea
Area soggetta a imposizione di servitù
Area già di proprietà comunale
768
64
65
Comune di
CAPALBIO
Foglio 44
1172
426
427

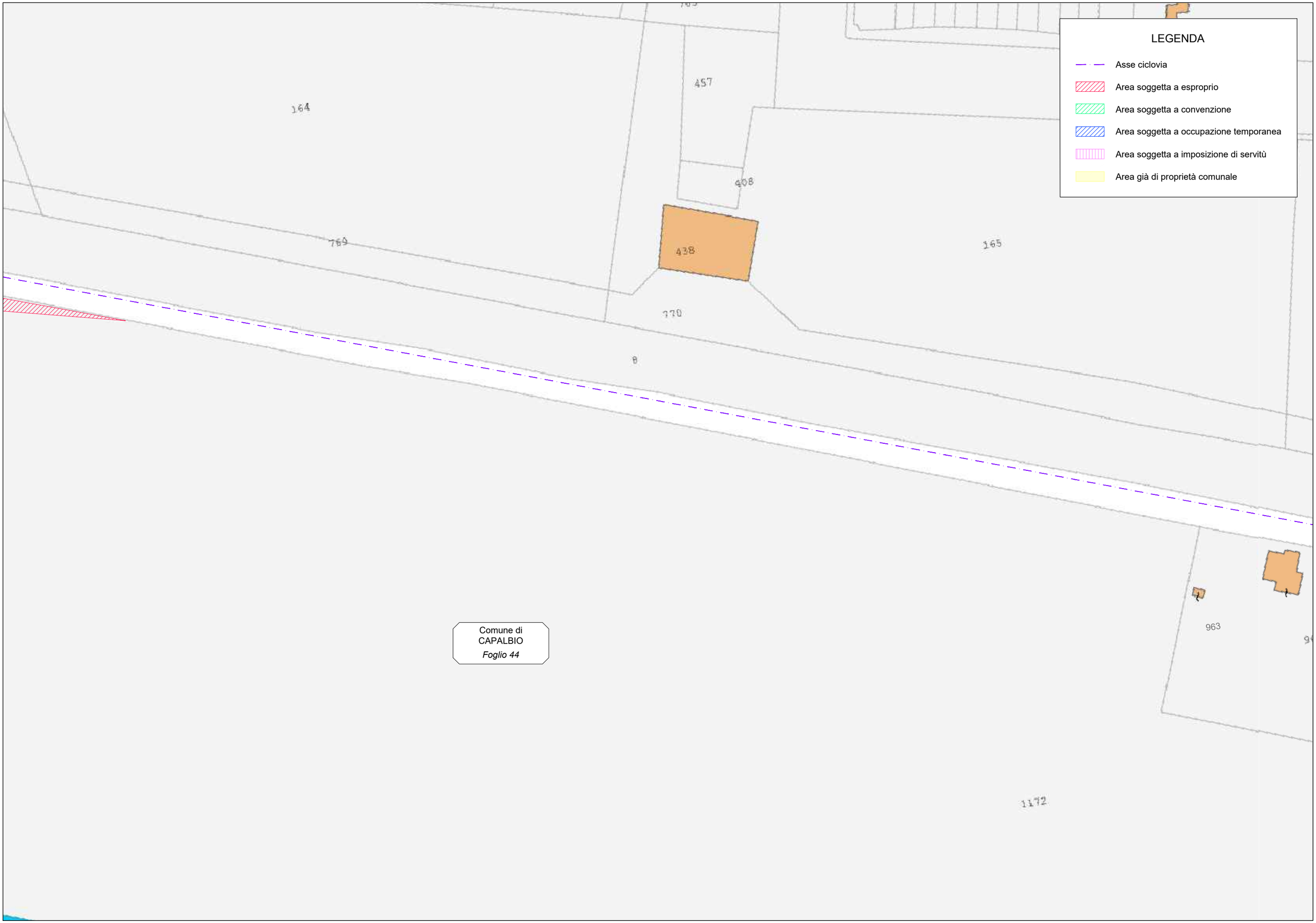
LEGENDA
Asse ciclovia
Area soggetta a esproprio
Area soggetta a convenzione
Area soggetta a occupazione temporanea
Area soggetta a imposizione di servitù
Area già di proprietà comunale
164
457
408
438
769
165
770
8
963
1172
Comune di
CAPALBIO
Foglio 44

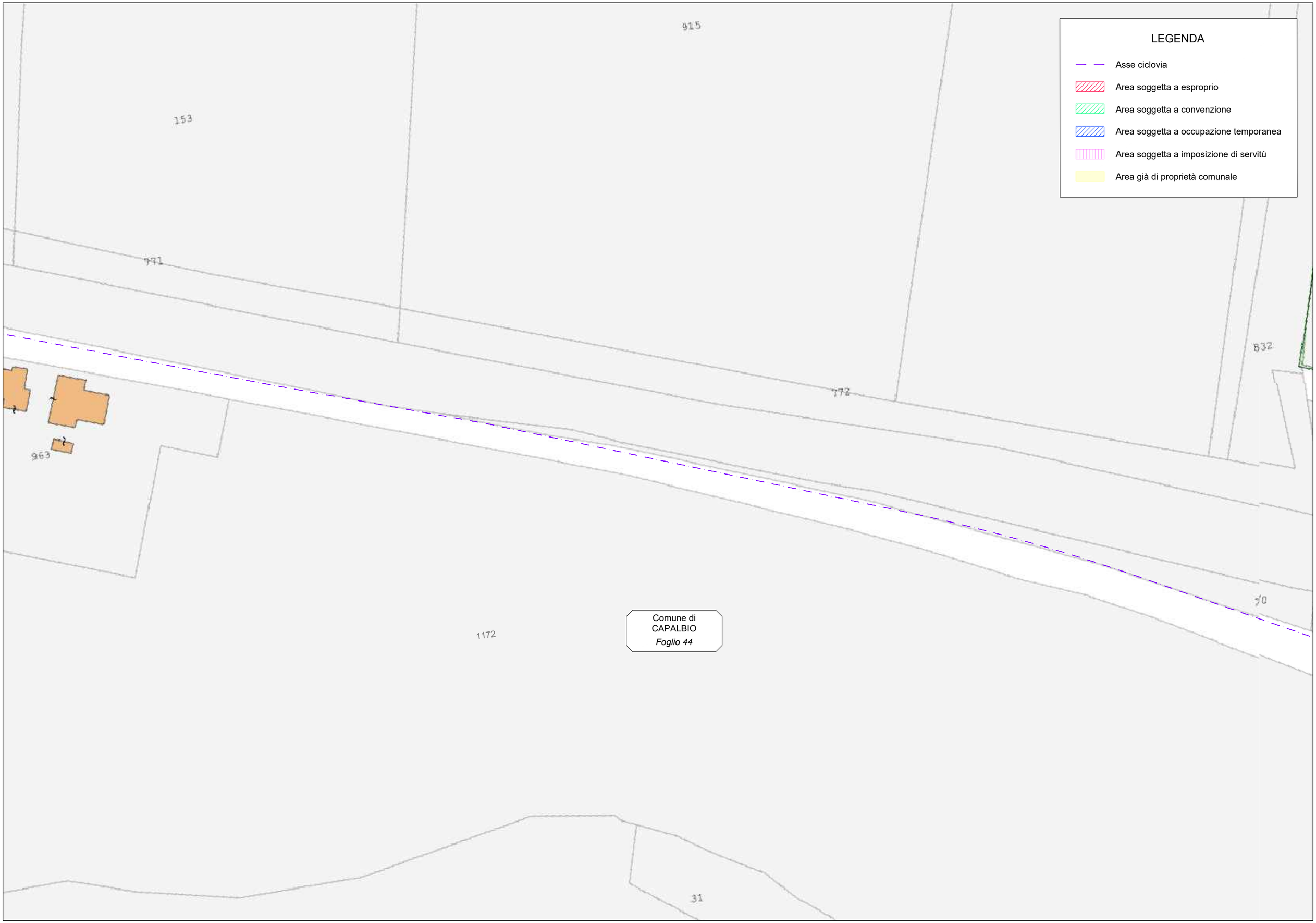
LEGENDA
Asse ciclovia
Area soggetta a esproprio
Area soggetta a convenzione
Area soggetta a occupazione temporanea
Area soggetta a imposizione di servitù
Area già di proprietà comunale
915
153
771
772
832
963
1172
31
Comune di
CAPALBIO
Foglio 44

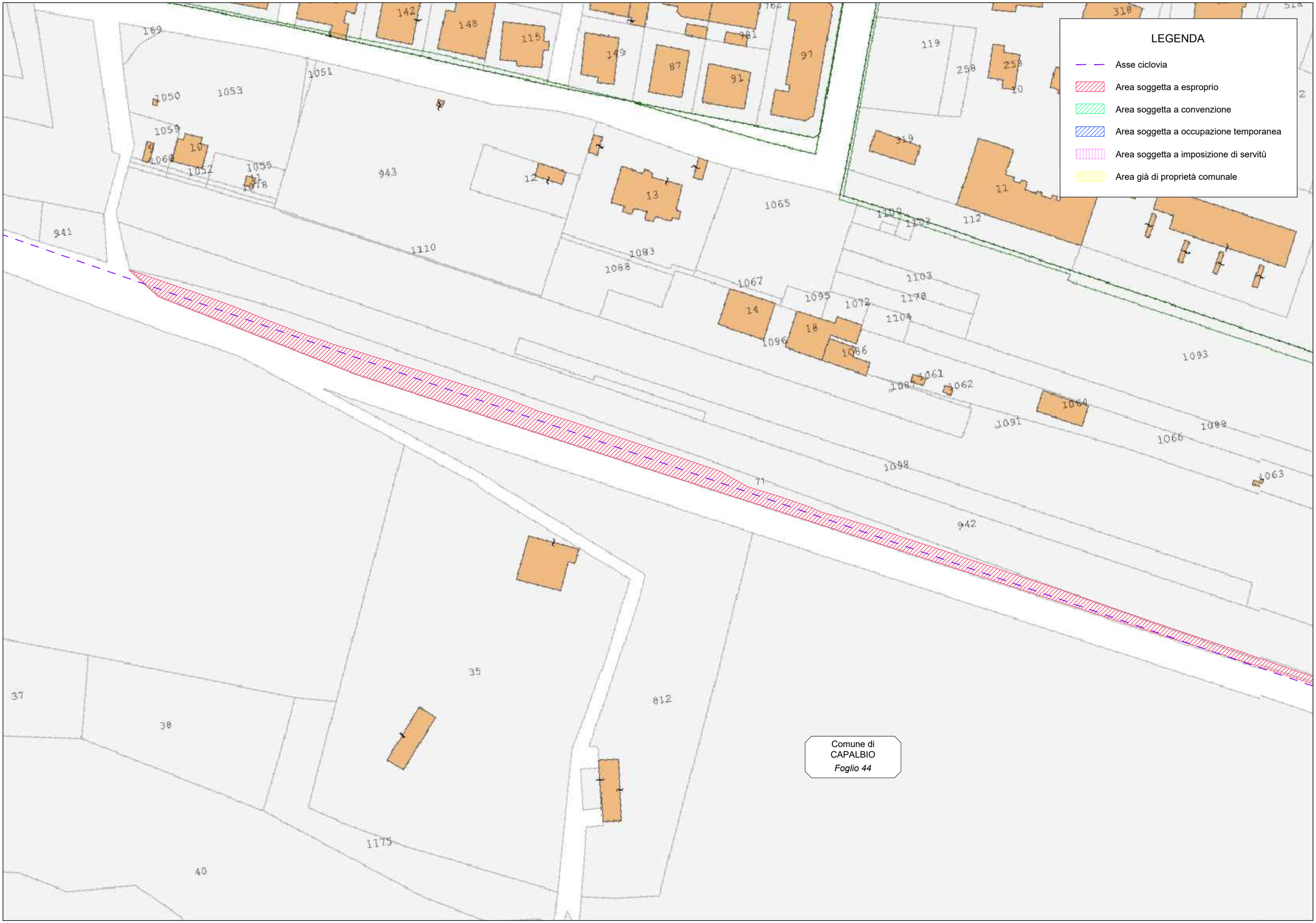
LEGENDA
Asse ciclovia
Area soggetta a esproprio
Area soggetta a convenzione
Area soggetta a occupazione temporanea
Area soggetta a imposizione di servitù
Area già di proprietà comunale
Comune di
CAPALBIO
Foglio 44

LEGENDA

- Asse ciclovia
- Area soggetta a esproprio
- Area soggetta a convenzione
- Area soggetta a occupazione temporanea
- Area soggetta a imposizione di servitù
- Area già di proprietà comunale

1092

1105

1090

71

Muro a secco esistente

595

19

1176

Comune di
CAPALBIO
Foglio 44

LEGENDA

- Asse ciclovia
- Area soggetta a esproprio
- Area soggetta a convenzione
- Area soggetta a occupazione temporanea
- Area soggetta a imposizione di servitù
- Area già di proprietà comunale

Comune di
CAPALBIO
Foglio 45

Comune di
CAPALBIO
Foglio 44

1036
1176
100
99
22
20
1099
766
763
765

LEGENDA

- Asse ciclovia
- Area soggetta a esproprio
- Area soggetta a convenzione
- Area soggetta a occupazione temporanea
- Area soggetta a imposizione di servitù
- Area già di proprietà comunale

Comune di
CAPALBIO
Foglio 45

LEGENDA
Asse ciclovia
Area soggetta a esproprio
Area soggetta a convenzione
Area soggetta a occupazione temporanea
Area soggetta a imposizione di servitù
Area già di proprietà comunale
395
13
456
14
37
19
Comune di
CAPALBIO
Foglio 45

LEGENDA

- Asse ciclovia
- Area soggetta a esproprio
- Area soggetta a convenzione
- Area soggetta a occupazione temporanea
- Area soggetta a imposizione di servitù
- Area già di proprietà comunale

Comune di
CAPALBIO
Foglio 45

17

40

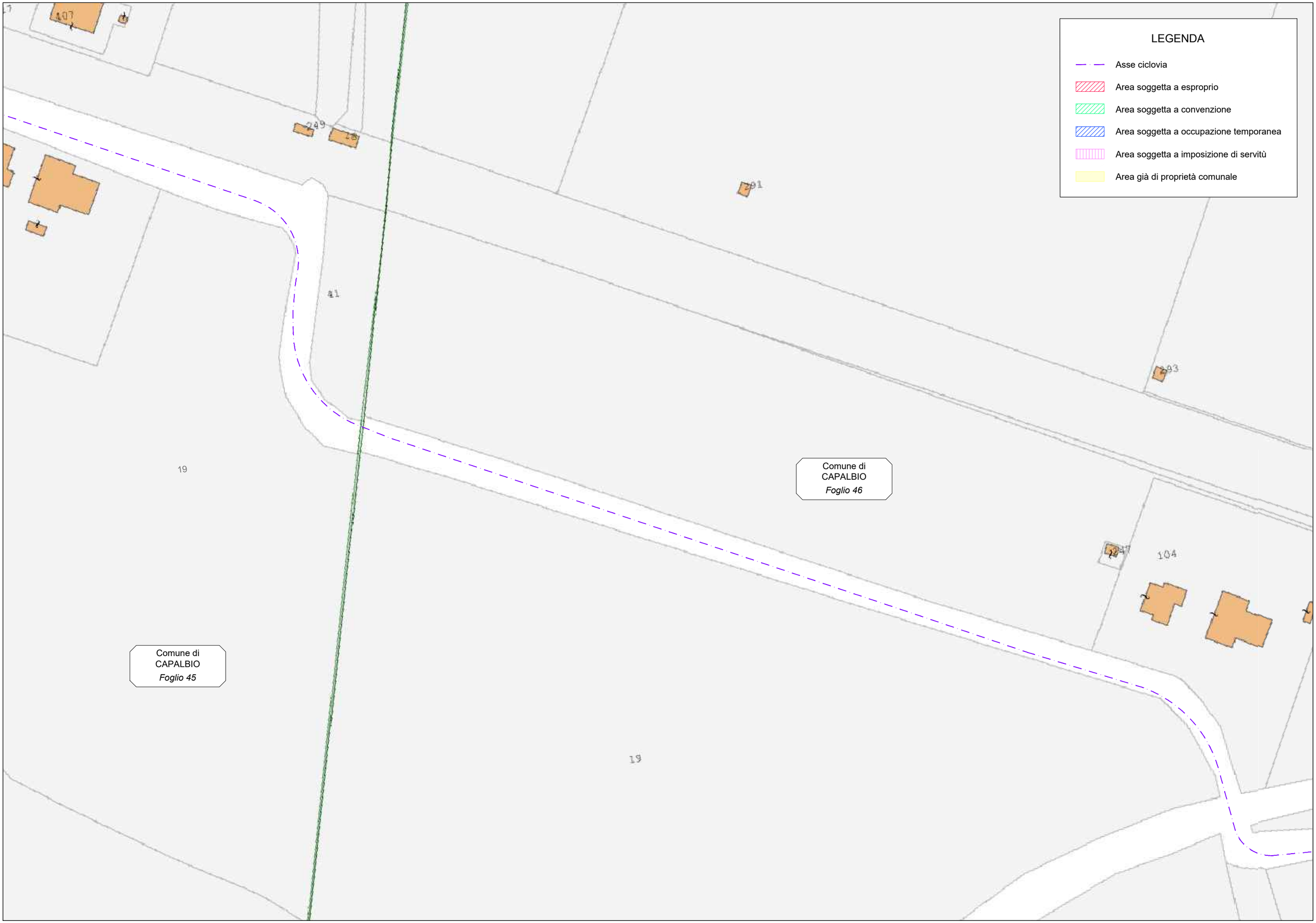
LEGENDA
Asse ciclovia
Area soggetta a esproprio
Area soggetta a convenzione
Area soggetta a occupazione temporanea
Area soggetta a imposizione di servitù
Area già di proprietà comunale
Comune di CAPALBIO
Foglio 46
Comune di CAPALBIO
Foglio 45
107
249
291
293
41
19
104
247

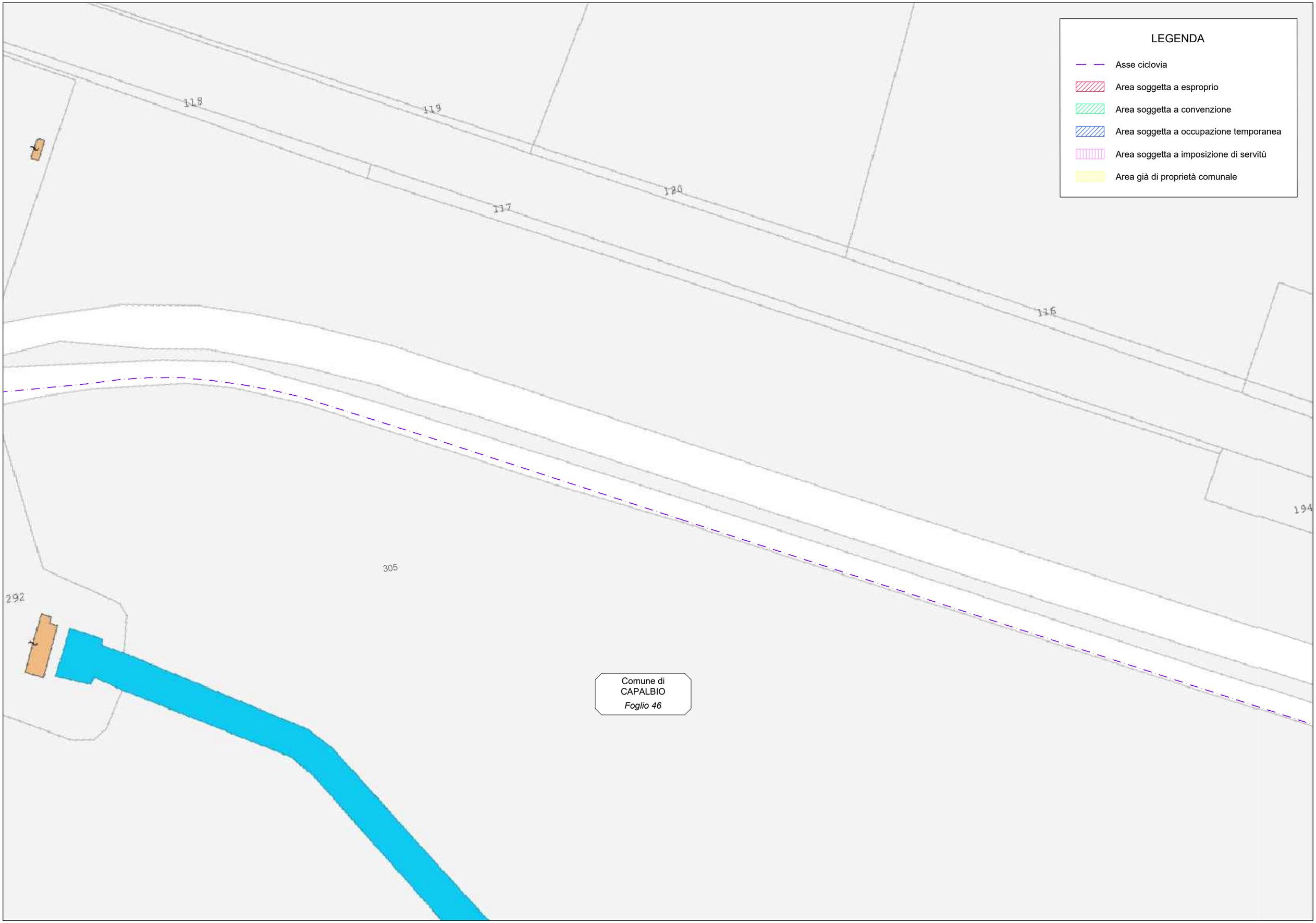
LEGENDA
Asse ciclovia
Area soggetta a esproprio
Area soggetta a convenzione
Area soggetta a occupazione temporanea
Area soggetta a imposizione di servitù
Area già di proprietà comunale
118
119
120
117
116
194
305
292
Comune di
CAPALBIO
Foglio 46

LEGENDA

- Asse ciclovia
- Area soggetta a esproprio
- Area soggetta a convenzione
- Area soggetta a occupazione temporanea
- Area soggetta a imposizione di servitù
- Area già di proprietà comunale

194

11

240

38

305

Comune di
CAPALBIO
Foglio 46

LEGENDA

- Asse ciclovia
- Area soggetta a esproprio
- Area soggetta a convenzione
- Area soggetta a occupazione temporanea
- Area soggetta a imposizione di servitù
- Area già di proprietà comunale

22

39

305

Comune di
CAPALBIO
Foglio 46

Comune di
CAPALBIO
Foglio 46

LEGENDA

- Asse ciclovia
- Area soggetta a esproprio
- Area soggetta a convenzione
- Area soggetta a occupazione temporanea
- Area soggetta a imposizione di servitù
- Area già di proprietà comunale

18

17

41

305

Comune di
CAPALBIO
Foglio 46

LEGENDA
Asse ciclovia
Area soggetta a esproprio
Area soggetta a convenzione
Area soggetta a occupazione temporanea
Area soggetta a imposizione di servitù
Area già di proprietà comunale
42
305
22
Comune di
CAPALBIO
Foglio 46

LEGENDA
Asse ciclovia
Area soggetta a esproprio
Area soggetta a convenzione
Area soggetta a occupazione temporanea
Area soggetta a imposizione di servitù
Area già di proprietà comunale
270
20
22
31
59
61
60
63
Comune di
CAPALBIO
Foglio 49

Comune di
CAPALBIO
Foglio 49

LEGENDA

- Asse ciclovia
- Area soggetta a esproprio
- Area soggetta a convenzione
- Area soggetta a occupazione temporanea
- Area soggetta a imposizione di servitù
- Area già di proprietà comunale

22

64

31

497

496

LEGENDA
Asse ciclovia
Area soggetta a esproprio
Area soggetta a convenzione
Area soggetta a occupazione temporanea
Area soggetta a imposizione di servitù
Area già di proprietà comunale
Comune di
CAPALBIO
Foglio 49
489
614
606
645
626
646
647
644
213
528
34
610
611
224
529
651
66
31
32

LEGENDA

- Asse ciclovia
- Area soggetta a esproprio
- Area soggetta a convenzione
- Area soggetta a occupazione temporanea
- Area soggetta a imposizione di servitù
- Area già di proprietà comunale

Comune di
CAPALBIO
Foglio 49

Limite asfalto
strada esistente

Limite asfalto
strada esistente

LEGENDA

- Asse ciclovia
- Area soggetta a esproprio
- Area soggetta a convenzione
- Area soggetta a occupazione temporanea
- Area soggetta a imposizione di servitù
- Area già di proprietà comunale

Comune di
CAPALBIO
Foglio 49

651
260
31
32
362
257
253
367
366

LEGENDA

- Asse ciclovia
- Area soggetta a esproprio
- Area soggetta a convenzione
- Area soggetta a occupazione temporanea
- Area soggetta a imposizione di servitù
- Area già di proprietà comunale

Comune di
CAPALBIO
Foglio 49

364

282

371

370

365