



PROVINCIA di GROSSETO

Area Edilizia Territorio Ambiente e Sviluppo Economico

Ufficio Coordinamento e Gestione SUAP

DATI STATISTICI-2024

Titolo del progetto: **SERVIZI SUAP -PROVINCIA DI GROSSETO-anno 2024**

progetto: **1005R-CENTRO SERVIZI**

missione: 14- Sviluppo Economico e Competitività

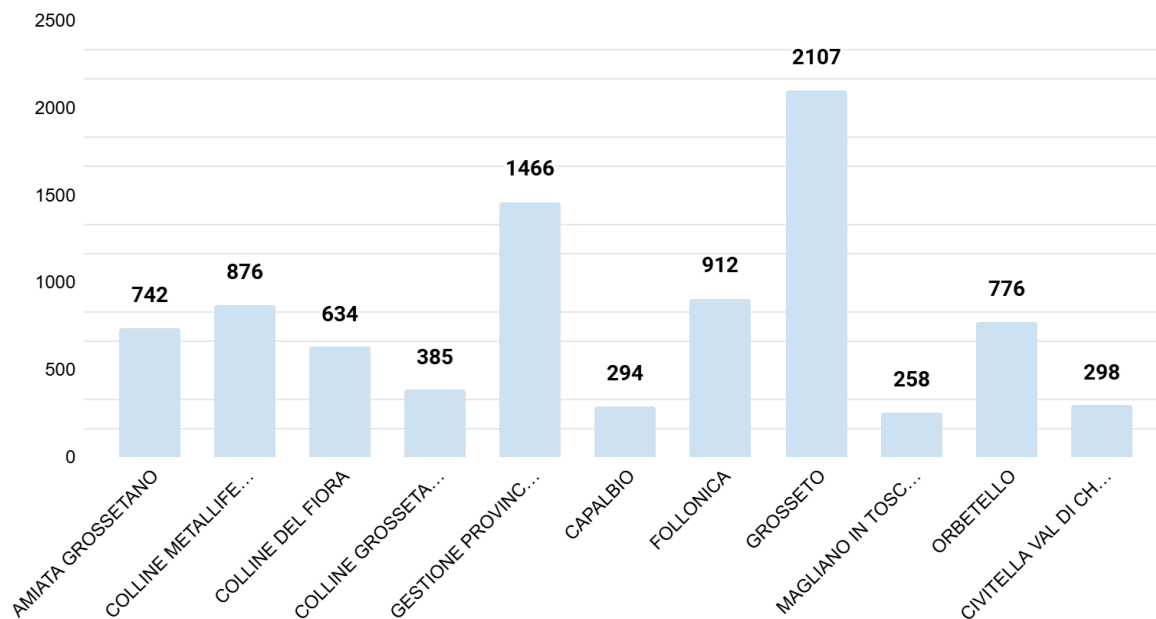
programma: 1-Industria PMI e Artigianato

ENTE DELLA RETE PROVINCIALE	ANNO 2024	N° PRATICHE 2024		N° CDS-2024	
	COMUNI ASSOCIATI	RETE SUAP	gestione associata PROVINCIA	RETE SUAP	gestione associata PROVINCIA
AMIATA GROSSETANO	Arcidosso	742		1	
	Castel del Piano				
	Castell'Azzara				
	Roccalbegna				
	Santa Fiora				
	Seggiano				
	Semproniano				
COLLINE METALLIFERE	Massa Marittima	876		0	N.D.
	Montieri				
	Monterotondo marittimo				
	Roccastrada				
COLLINE DEL FIORA	Manciano	634		0	N.D.
	Pitigliano				
	Sorano				
COLLINE GROSSETANE	Civitella Paganico	385		3	
	Cinigiano				
	Campagnatico				
GESTIONE PROVINCIA SUAP	Campagnatico	1.466	42	73	0
	Gavorrano		305		10
	Isola del Giglio		152		9
	Monte Argentario		456		32
	Scansano		249		6
	Scarlino		262		16
CAPALBIO		294		2	
FOLLONICA		912		4	
GROSSETO		2107		0	N.D.
MAGLIANO IN TOSCANA		258		0	N.D.
ORBETELLO		776		4	
CIVITELLA VAL DI CHIANA		298		0	N.D.
	TOTALE	8748	1.466	83	

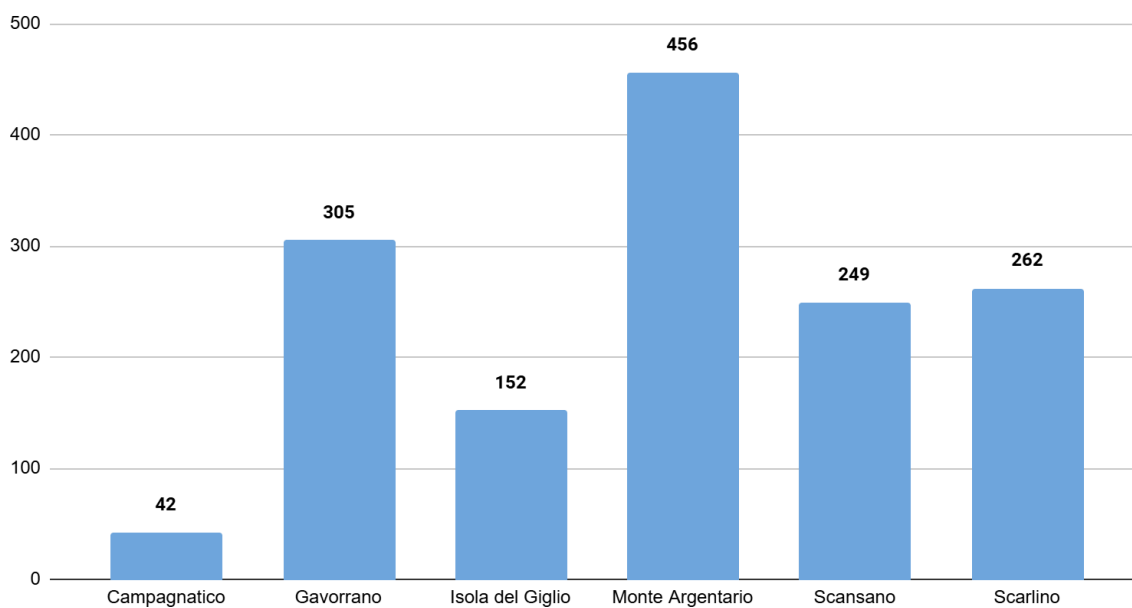
PROVINCIA di GROSSETO

Area Edilizia Territorio Ambiente e Sviluppo Economico
Servizio Coordinamento e Gestione Suap

RETE PROVINCIALE SUAP- n° pratiche 2024



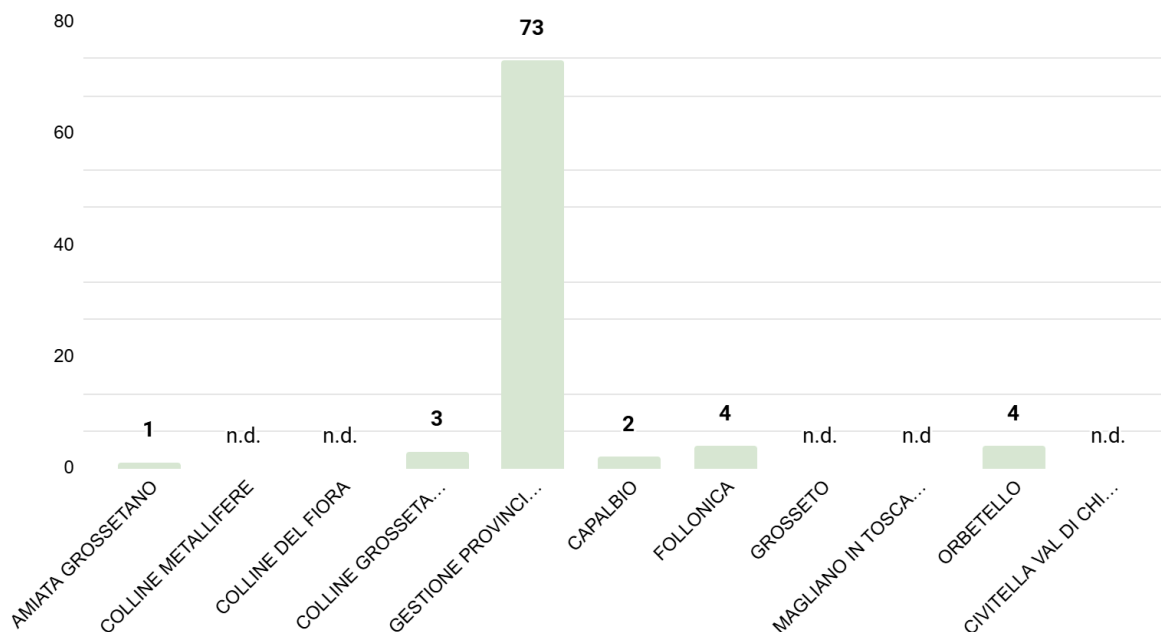
PROVINCIA GESTIONE ASSOCIATA-n° pratiche anno 2024



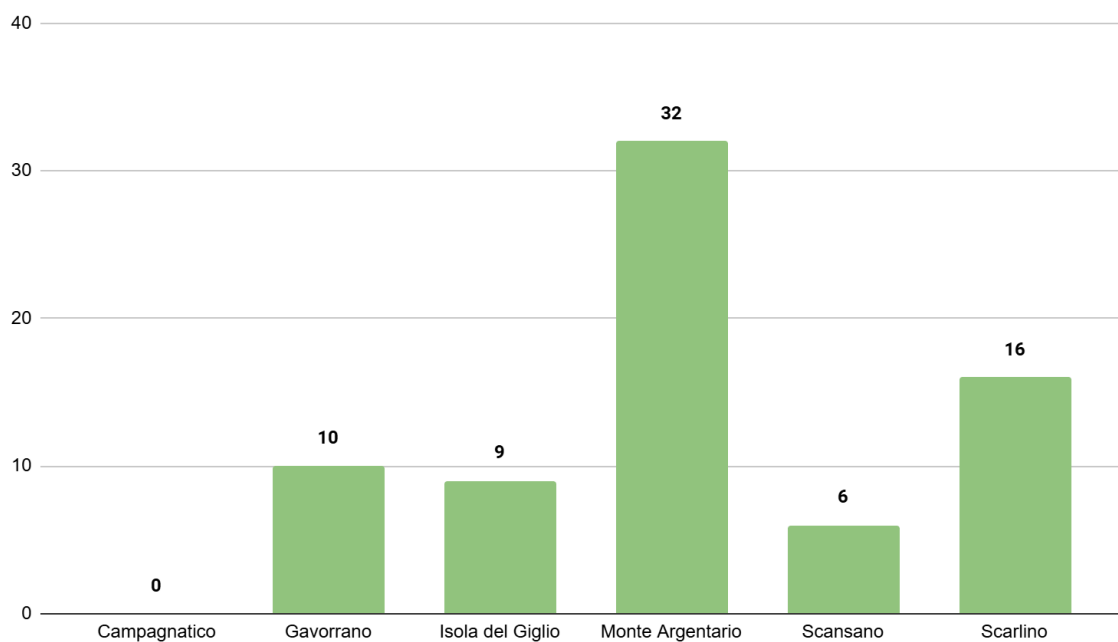
PROVINCIA di GROSSETO

Area Edilizia Territorio Ambiente e Sviluppo Economico
Servizio Coordinamento e Gestione Suap

RETE PROVINCIALE SUAP-n° CDS anno 2024



PROVINCIA GESTIONE ASSOCIATA-n° CDS anno 2024



PROVINCIA di GROSSETO

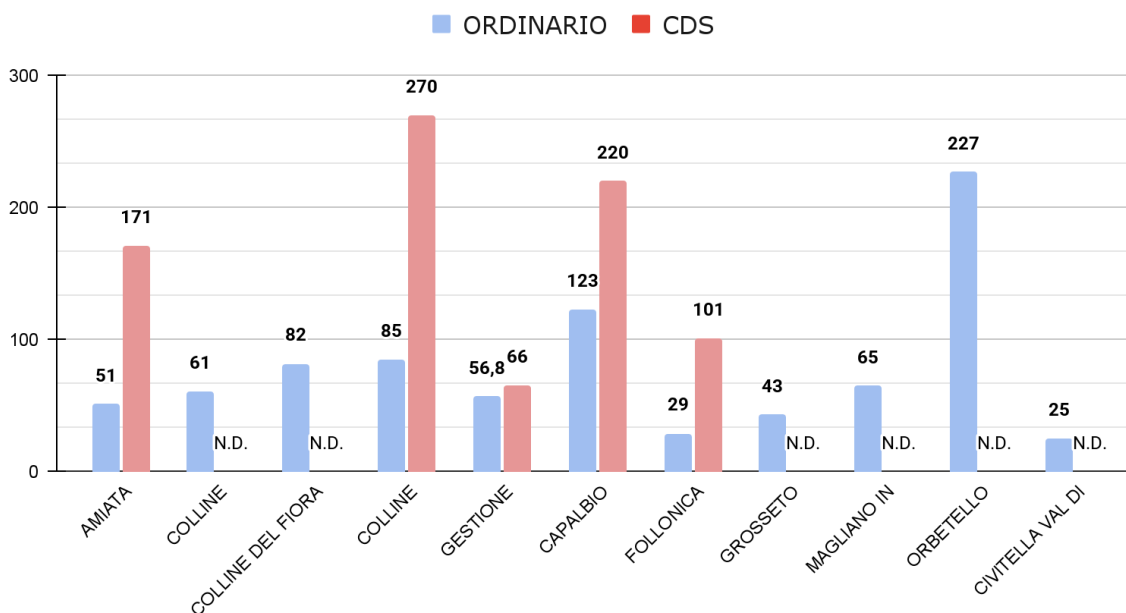
Area Edilizia Territorio Ambiente e Sviluppo Economico
Servizio Coordinamento e Gestione Suap

ENTE DELLA RETE PROVINCIALE	ANNO 2024	Tempi medi di evasione ISTANZE (in giorni) 2024			
	COMUNI ASSOCIATI	RETE SUAP ORDINARIO	gestione associata PROVINCIA-ORDINARIO	RETE SUAP CDS	gestione associata PROVINCIA-CDS
AMIATA GROSSETANO	Arcidosso	51		171	
	Castel del Piano				
	Castell'Azzara				
	Roccalbegna				
	Santa Fiora				
	Seggiano				
	Semproniano				
COLLINE METALLIFERE	Massa Marittima	61		0	
	Montieri				
	Monterotondo marittimo				
	Roccastrada				
COLLINE DEL FIORA	Manciano	82		0	
	Pitigliano				
	Sorano				
COLLINE GROSSETANE	Civitella Paganico	85		270	
	Cinigiano				
	Campagnatico				
GESTIONE PROVINCIA SUAP	Campagnatico	56,8	0	66	0
	Gavorrano		60		78
	Isola del Giglio		57		80
	Monte Argentario		55		74
	Scansano		57		75
	Scarlino		55		86
CAPALBIO		123		220	
FOLLONICA		29		101	
GROSSETO		43		0	
MAGLIANO IN TOSCANA		65		0	
ORBETELLO		227		0	
CIVITELLA VAL DI CHIANA		25		0	
	TOTALE		47		79

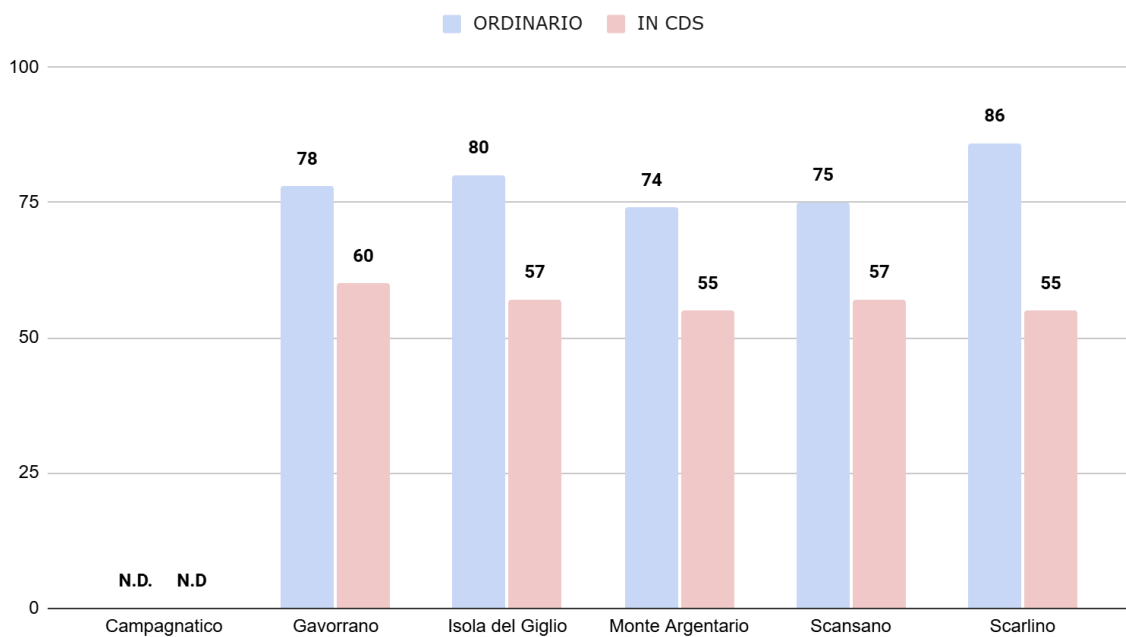
PROVINCIA di GROSSETO

Area Edilizia Territorio Ambiente e Sviluppo Economico
Servizio Coordinamento e Gestione Suap

RETE PROVINCIALE SUAP tempi di evasione 2024



PROVINCIA GESTIONE ASSOCIATA-tempi di evasione 2024



PROVINCIA di GROSSETO

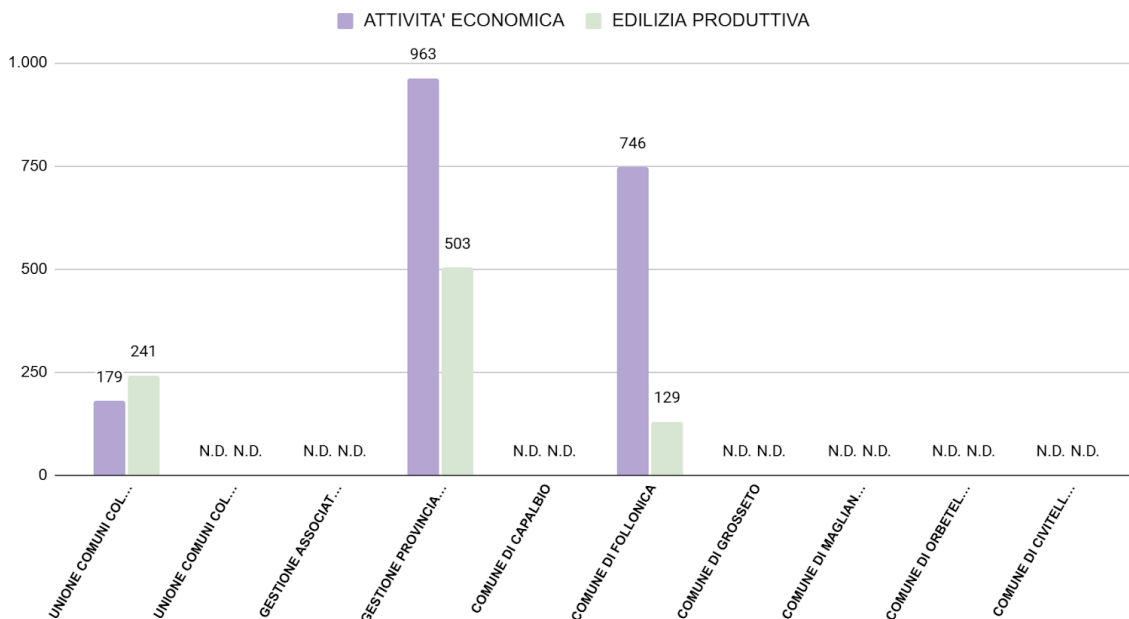
Area Edilizia Territorio Ambiente e Sviluppo Economico
Servizio Coordinamento e Gestione Suap

ENTE ADERENTE ALLA RETE	COMUNI ADERENTI	Rete Provinciale SUAP-2024		gestione associata PROVINCIA di GROSSETO- 2024	
		ATTIVITA' ECONOMICA	EDILIZIA PRODUTTIVA	ATTIVITA' ECONOMICA	EDILIZIA PRODUTTIVA
UNIONE COMUNI AMIATA GROSSETANO	Arcidosso	494	224		
	Castel del Piano				
	Castell'Azzara				
	Roccalbegna				
	Santa Fiora				
	Seggiano				
	Semproniano				
UNIONE COMUNI COLLINE METALLIFERE	Massa Marittima	179	241		
	Montieri				
	Monterotondo marittimo				
	Roccastrada				
UNIONE COMUNI COLLINE DEL FIORA	Manciano	0	0	N.D	N.D
	Pitigliano				
	Sorano				
GESTIONE ASSOCIATA COMUNI COLLINE GROSSETANE	Civitella Paganico	0	0	N.D	N.D
	Cinigiano				
	Campagnatico				
GESTIONE PROVINCIA SUAP	Campagnatico	959	503	31	11
	Gavorrano			208	97
	Isola del Giglio			107	44
	Monte Argentario			325	131
	Scansano			140	108
	Scarlino			148	112
COMUNE DI CAPALBIO		0	0	N.D	N.D
COMUNE DI FOLLONICA		746	129		
COMUNE DI GROSSETO		0	0	N.D	N.D
COMUNE DI MAGLIANO IN TOSCANA		0	0	N.D	N.D
COMUNE DI ORBETELLO		0	0	N.D	N.D
COMUNE DI CIVITELLA VAL DI CHIANA		0	0	N.D	N.D
	TOTALE	2.378	1.097		

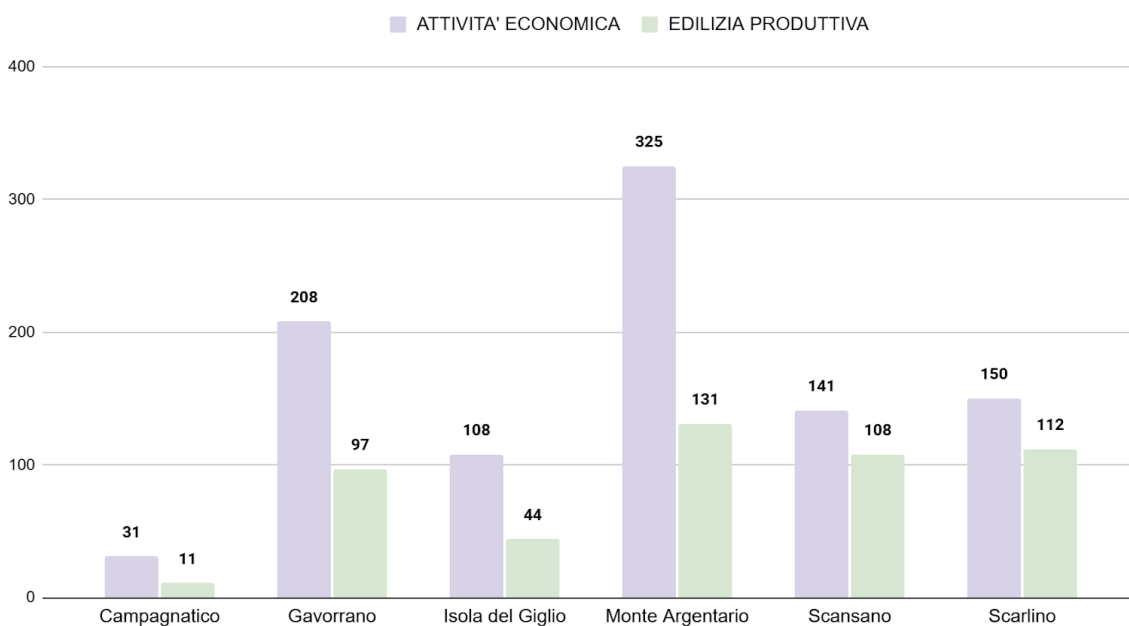
PROVINCIA di GROSSETO

Area Edilizia Territorio Ambiente e Sviluppo Economico
Servizio Coordinamento e Gestione Suap

RETE PROVINCIALE SUAP-tipologie istanze 2024



GESTIONE ASSOCIATA PROVINCIA-tipologie istanze 2024



PROVINCIA di GROSSETO

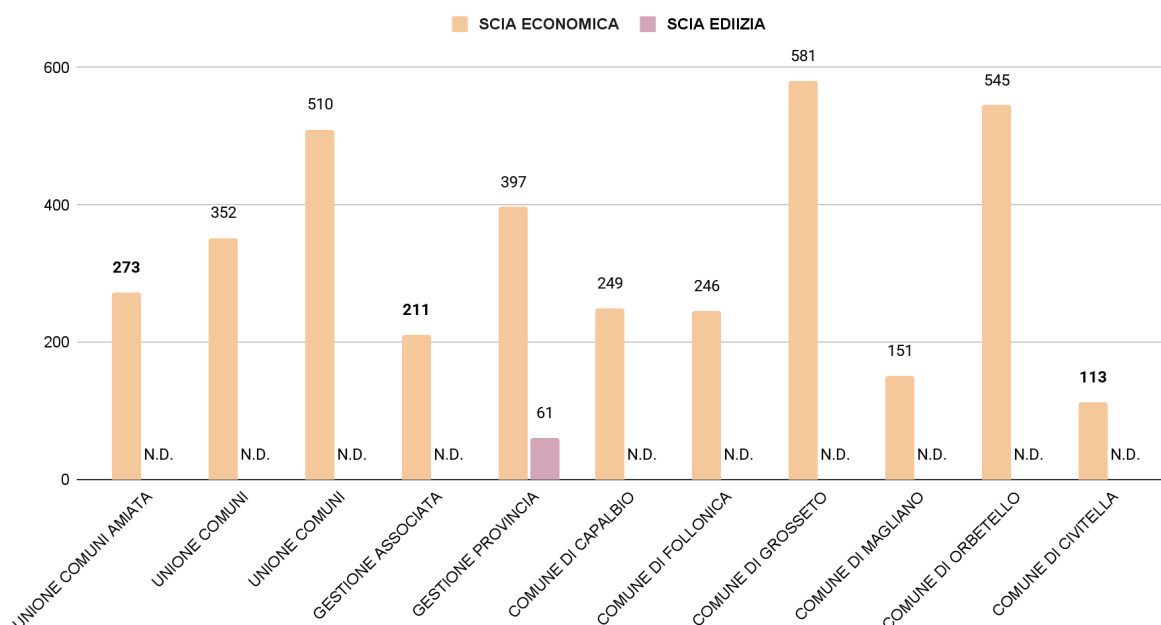
Area Edilizia Territorio Ambiente e Sviluppo Economico
Servizio Coordinamento e Gestione Suap

ENTE ADERENTE ALLA RETE	COMUNI ADERENTI	Rete Provinciale SUAP-2024		gestione associata PROVINCIA di GROSSETO- 2024	
		SCIA ECONOMICA	SCIA EDILIZIA	SCIA ECONOMICA	SCIA EDILIZIA
UNIONE COMUNI AMIATA GROSSETANO	Arcidosso	273	0		N.D
	Castel del Piano				
	Castell'Azzara				
	Roccalbegna				
	Santa Fiora				
	Seggiano				
	Semproniano				
UNIONE COMUNI COLLINE METALLIFERE	Massa Marittima	352	0		N.D
	Montieri				
	Monterotondo marittimo				
	Roccastrada				
UNIONE COMUNI COLLINE DEL FIORA	Manciano	510	0		N.D
	Pitigliano				
	Sorano				
GESTIONE ASSOCIATA COMUNI COLLINE GROSSETANE	Civitella Paganico	211	0		N.D
	Cinigiano				
	Campagnatico				
GESTIONE PROVINCIA SUAP	Campagnatico	397	61	18	2
	Gavorrano			94	11
	Isola del Giglio			25	4
	Monte Argentario			129	12
	Scansano			68	16
	Scarlino			63	16
COMUNE DI CAPALBIO		249	0		N.D
COMUNE DI FOLLONICA		246	0		N.D
COMUNE DI GROSSETO		581	0		N.D
COMUNE DI MAGLIANO IN TOSCANA		151	0		N.D
COMUNE DI ORBETELLO		545	0		N.D
COMUNE DI CIVITELLA VAL DI CHIANA		113	0		N.D
	TOTALE	3628	61		

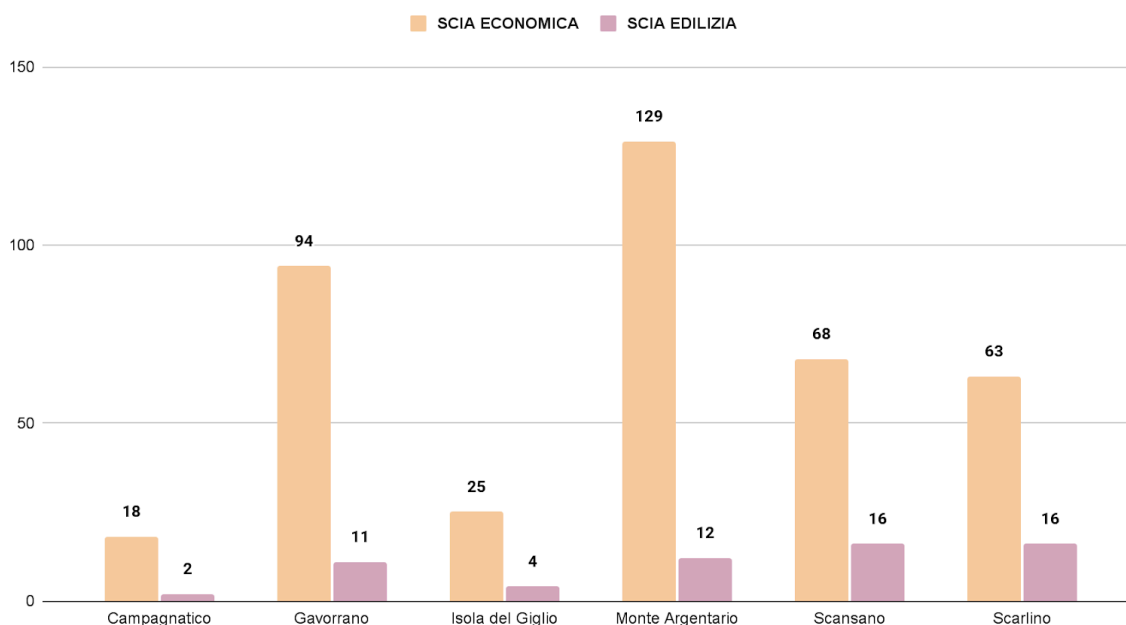
PROVINCIA di GROSSETO

Area Edilizia Territorio Ambiente e Sviluppo Economico
Servizio Coordinamento e Gestione Suap

RETE PROVINCIALE SUAP-tipologia istanze SCIA 2024



GESTIONE SUAP PROVINCIA-TIPOLOGIA ISTANZE 2024



NOTE

- Il totale delle pratiche non comprende quelle presentate da persone fisiche.
- I tempi medi di evasione delle istanze sono calcolati dalla data di presentazione alla data del movimento di chiusura.
- I dati del SUAP del Comune di Campagnatico sono riferiti ai soli mesi di **novembre e dicembre 2024**; i dati dei mesi pressoché precedenti sono compresi in quelle del SUAP delle Colline Grossetane.