

Coordinatore: dott. arch. Pietro PETTINI  
Dirigente Settore Sviluppo e Tutela del Territorio Provincia di Gr.

Professionisti Incaricati:

dott. arch. Stefano GIOMMONI

dott. geol. Maurizio SANTINI

Servizio Pianificazione Territoriale  
Provinciale di GR. (Piani di Settore)  
dott. arch. Lucio GRACILI geom. Marco SCANDROGLIO  
per. ind. Fabio BARGELLI

Provincia di Siena  
dott. arch. Alessandro FERRARI  
Dirigente Settore Pianificazione del Territorio

SINTESI PREVISIONI COMUNALI

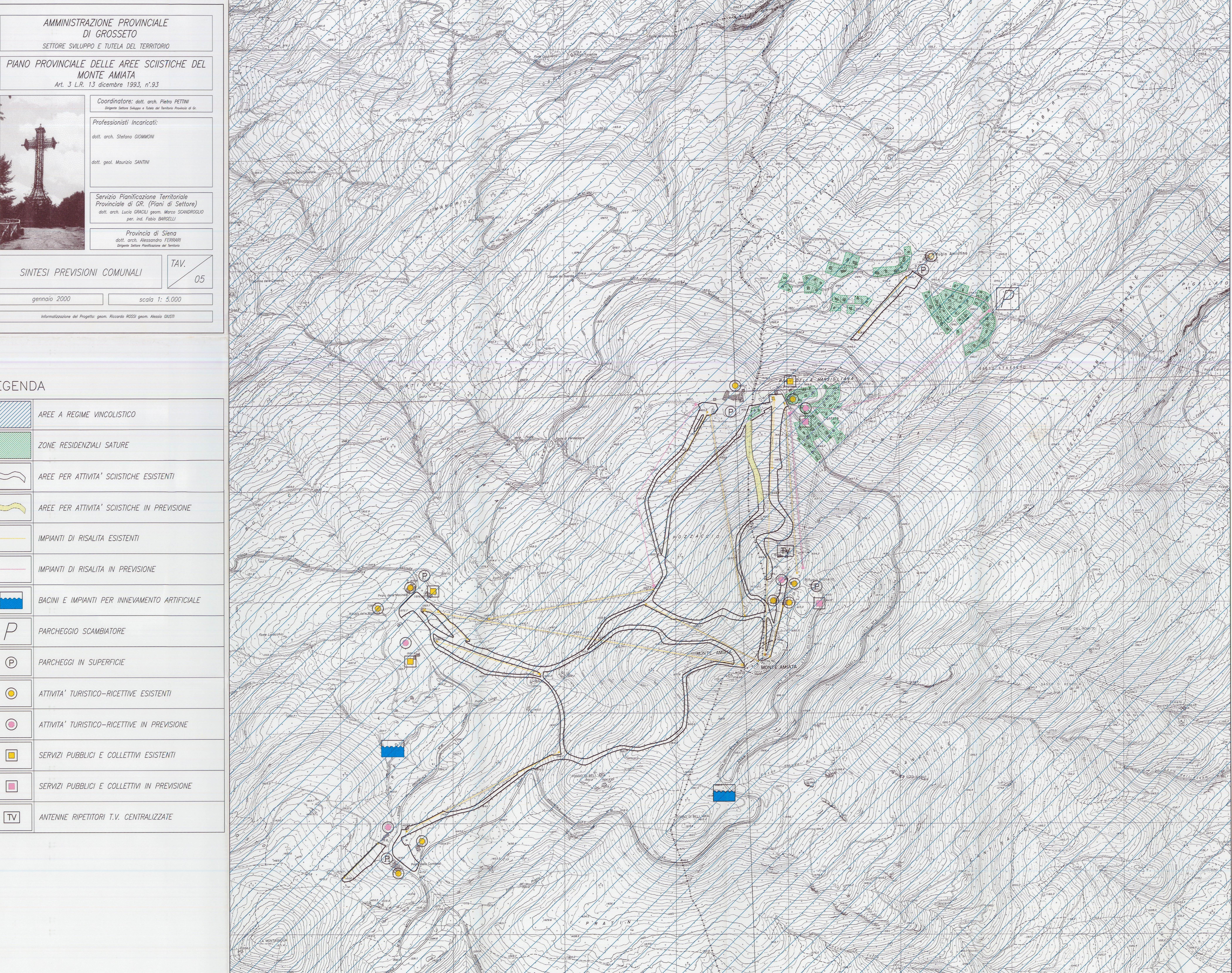
TAV.

05







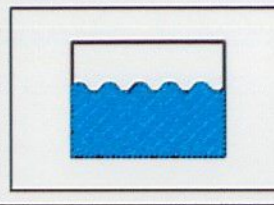



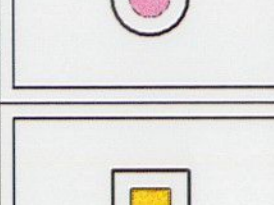
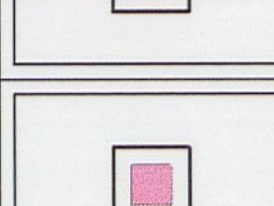


gennaio 2000

scala 1: 5.000

Informalizzazione del Progetto: geom. Riccardo ROSSI geom. Alessio GIUSTI



LEGENDA

-  AREE A REGIME VINCOLISTICO
-  ZONE RESIDENZIALI SATURE
-  AREE PER ATTIVITA' SCIISTICHE ESISTENTI
-  AREE PER ATTIVITA' SCIISTICHE IN PREVISIONE
-  IMPIANTI DI RISALITA ESISTENTI
-  IMPIANTI DI RISALITA IN PREVISIONE
-  BACINI E IMPIANTI PER INNEVAMENTO ARTIFICIALE
-  PARCHEGGIO SCAMBIATORE
-  PARCHEGGI IN SUPERFICIE
-  ATTIVITA' TURISTICO-RICETTIVE ESISTENTI
-  ATTIVITA' TURISTICO-RICETTIVE IN PREVISIONE
-  SERVIZI PUBBLICI E COLLETTIVI ESISTENTI
-  SERVIZI PUBBLICI E COLLETTIVI IN PREVISIONE
-  ANTENNE RIPETITORI T.V. CENTRALIZZATE